



Kampovanje u SRBIJI

Dobrodošli na prezentaciju kamping turizma u Srbiji!



Srbija kao destinacija izuzetnih prirodnih odlika, kampere može da ugosti na obalama velikih i malih reka i jezera, ali i u seoskim voćnjacima, na predivnim, šarenim livadama, brežuljcima, obroncima brda, uz bare i močvare, velike i stare šume, na pesku, u planini, nadomak gradova.

U poređenju sa zemljama zapadne Evrope, kamping turizam u Srbiji je, ipak, još uvek u povoju. No, broj kampova iz godine u godinu raste i ovaj sve popularniji oblik putovanja širom sveta, postaje tema i u domaćem turističkom prometu. Izuzetni prirodni kamping potencijali Srbije, tranzitni karakter zemlje, kao i izuzetno kvalitetno gostoprimstvo i domaćinstvo na ovom prostoru, odlični su preduslovi za razvoj ove grane turističke privrede i model očuvanja životne sredine za generacije koje dolaze.

U ovoj brošuri i na adresi www.camping.rs predstavljamo 32 kampova u tri oblika kampovanja: kamp, kamping odmorište i kampiralište. Na ovaj način omogućuje se razvijanje svih oblika kampovanja i pokreće razvoj malog i srednjeg preduzetništva. Evropski kamperi rado posećuju Srbiju ili prolaze kroz nju na putu do Crne Gore, Bugarske, Grčke. Uživaju u prelepim predelima, prirodnim atrakcijama, dobrom i ukusnoj hrani, ali i u interakciji sa domaćinima čije gostoprimstvo ne zaboravljaju. Uslovi u kampovima se unapređuju iz sezone u sezonu, a samim tim i svest onih koji održavaju i gazduju, i sve je veći broj onih koji u ovoj branši vide ozbiljne poslovne šanse.

Posetite Srbiju i kampujte kod nas! Nemamo kampove od 4 i 5 zvezdica, ali nas krasi dobar kamping doživljaj kakav se rado pamti i podseća na dragocen i prirodan spoj čoveka i prirode.



Camping In SERBIA

Welcome to an overview of Serbian Campsites!



Serbia as a destination is blessed with an array of extraordinary natural features which appeal to campers be it on the banks of its big and small rivers, lakes, through village orchards, exceptionally beautiful colorful meadows, hillocks, hillsides, , big and old forests, sandy banks and plains, pitches in the mountains and nearby cities and towns...

Campsites in Serbia have been growing in number, year after year. Camping has risen in popularity globally and many people are seeing its appeal by experiencing nature, fresh air and the freedom it provides a pitch.. Serbia's offers exceptional potential for camping coupled with a good infrastructure, excellent hospitality and camping locations in many scenic locations throughout the country. Due to the minimum impact on the environment camping provides it is a sustainable tourism product for future generations to enjoy.

In this brochure and by visiting a dedicated website www.camping.rs, we have presented 32 campsites covering campsites, camping areas and camp parking areas.

Many European campers visit Serbia or are in transit through Serbia on their way to Montenegro, Bulgaria or Greece. They enjoy its beautiful landscapes, natural attractions, good and well-prepared tasty food as well as interaction with their hosts, whose hospitality is something they won't forget.

Visit Serbia and enjoy camping in our country – for an unforgettable experience!



Campingplätze in SERBIEN

Willkommen zum Campen in Serbien!



Serbien als Reiseziel mit einer großen und reichen Naturvielfalt, bietet den Campinggästen die Möglichkeit mitten in der Natur zu entspannen und das Land kennenzulernen. Egal ob Sie in den Wäldern und Naturparks, auf bunten Wiesen und Weiden, Obstgärten, Berghängen und Hügeln, an den Ufern großer und kleiner Flüsse und Seen, auf feinem Sand oder in der Stadtnähe campen, für alle ist etwas dabei.

Der Campingtourismus in Serbien steckt, im Vergleich zu westeuropäischen Ländern, noch in den Kinderschuhen doch das große touristische Potenzial und die Popularität dieser Tourismusform wurde erkannt und die Zahl der Campingplätze in Serbien wächst von Jahr zu Jahr. Die natürlichen Gegebenheiten, die Gastfreundschaft der Menschen aus dieser Region sowie der Einsatz für einen nachhaltigen Tourismus, sind die ideale Mischung um diesen Tourismuszweig zu entwickeln und die Umwelt für zukünftige Generationen zu bewahren.

In dieser Broschüre und auf der Internetseite www.camping.rs werden 32 Campingplätze in drei Kategorien vorgestellt: Campingplatz, Mini-Campingplatz und Campingraststätte. Auf diese Weise wird die Entwicklung aller Campingformen ermöglicht und kleine und mittlere Unternehmer gefördert.

Viele europäischen Camper wählen Serbien gerne als Reiseziel oder als Transitland auf dem Weg nach Montenegro, Bulgarien, Griechenland oder in die Türkei. Gäste erwartet hier wunderschöne Natur, gutes und schmackhaftes Essen, die Gastfreundschaft der Serben und ein unvergesslicher Urlaub.

Entdecken Sie das Campen in Serbien. Wir heißen Sie herzlich willkommen!

KATEGORIZACIJA KAMPOVA U SRBIJI

- * Kamp – kategorizovani kampovi – od 1 do 4 zvezdice – standardni kamp namenjen svim oblicima kampovanja;
- * Kamping odmorište – manji kamp do 30 kamping parcela – ne kategorizuje se, zadovoljava minimalne tehničke uslove i prisutan u seoskim domaćinstvima i zaštićenim prirodnim zonama;
- * Kampiralište – kamping parking do 30 kamping parcela – ne kategorizuje se, zadovoljava minimalne tehničke uslove i prisutan u urbanim gradskim centrima, na tranzitnim koridorima kao tranzitni kamp (uz pumpe i servisne službe) i u okviru postojećih banjsko-lečilišnih centara.

THE CATEGORISATION OF CAMPSITES IN SERBIA:

- * Campsite – categorised campsites – 1 to 4 star campsites – a standard campsite intended to cater for all forms of camping
- * Camping area – a smaller-size campsite with up to 30 camping pitches – not subject to categorisation, satisfies minimal technical conditions and can be found in village households and protected nature zones;
- * Camping parking – parking with up to 30 camping pitches – not subject to categorisation that meets minimum technical conditions. Such pitches can be found in urban centres, on transit corridors – located near to petrol stations and service stations and are also located within the compounds of the existing spa resort centres.

KATEGORIEN DER CAMPINGPLÄTZE IN SERBIEN

- * Campingplatz – kategorisierte Campingplätze - von 1 bis 4 Sternen – Standard Campingplätze für alle Campingformen;
- * Mini-Campingplatz – kleinere Campingplätze mit bis zu 30 Stellplätzen – sind nicht kategorisiert, erfüllen technische Mindestvoraussetzungen, vorwiegend in ländlichen Haushalten und Naturschutzgebieten;
- * Campingraststätte - Campingplätze mit bis zu 30 Stellplätzen – sind nicht kategorisiert, erfüllen technische Mindestvoraussetzungen, vorwiegend in Stadtzentren, auf den Transitstraßen als Transitscampingplätze (an Tankstellen und Reparaturwerkstätten) und im Umkreis schon bestehender Heil- und Kurorte.



LEGENDA / LEGEND / LEGENDE

	Otvoreni bazen Jezero za plivanje	Open Air Swimming Pool Lake - Swimming	Schwimmbad im Freien See - Schwimmen möglich
	Ribolov	Fishing	Angeln
	Telefon	Phone	Telefon
	Sanitarni čvor	Toilets	Sanitäranlagen
	Recepcija	Reception	Rezeption
	Dozvoljeni kućni ljubimci	Available for Pets	Haustiere erlaubt
	Mesta za šatore	Camping pitches	Zeltplätze
	Parking	Parking	Parkplätze
	Sportski tereni	Sport Facilities	Sportanlagen
	Istorijski lokaliteti	Historic Area	Historische Lokalität
	Penjanje / Planinarenje	Climbing / Mountaineering	Bergsteigen
	Mašina za pranje veša	Laundry	Waschmaschine
	Restoran	Restaurant	Restaurant
	Teren za tenis	Tennis Court	Tennisplatz
	Bar	Bar	Bar
	Apartmani/ Bungalovi	Accommodation /Bungalows	Unterkunft/Bungalows
	Mesta za karavan prikolice/kampere	Caravanning - Motorhome - sites	Campingwagenplätze
	Kamp u blizini auto-puta	Camp in Highway vicinity	Camping in der Nähe der Autobahn
	wi fi	wi fi	wi fi

T: +381 22 2656 214;
+381 64 644 2017;
+381 63 535 895
F: +381 22 2656 214
E: camping@zasavica.org.rs
W: camping-zasavica.com

camp info

tourist info

T/F: +381 22 618 275
E: turistorgsm@yahoo.com
W: www.tosmomi.rs



LON 44.960556 N
LAT 19.523056 E

1. ZASAVICA



Nalazi se 12 km južno od autoputa E-70 Beograd-Zagreb, 80 km zapadno od Beograda i 62 km južno od Novog Sada. Kamp „Zasavica“ je jedan od najmlađih, ali najmodernijih i najopremljenijih kampova u Srbiji, sa kapacitetom od 42 kamping parcele a poseduje i zimsku lokaciju za kampovanje.

Uživajte u prelepom ambijentu rezervata Zasavica i iskoristite priliku da posetite antički grad Sirmium (Sremska Mitrovica), jednu od nekadašnje četiri prestonice Rimskog carstva. Proverite zašto je ovaj kamp na 43. mestu za 2013. godinu i na 79. mestu u 2014. godini u kategoriji 100 najboljih kampova - po mišljenju evropskih kampera na www.camping.info.

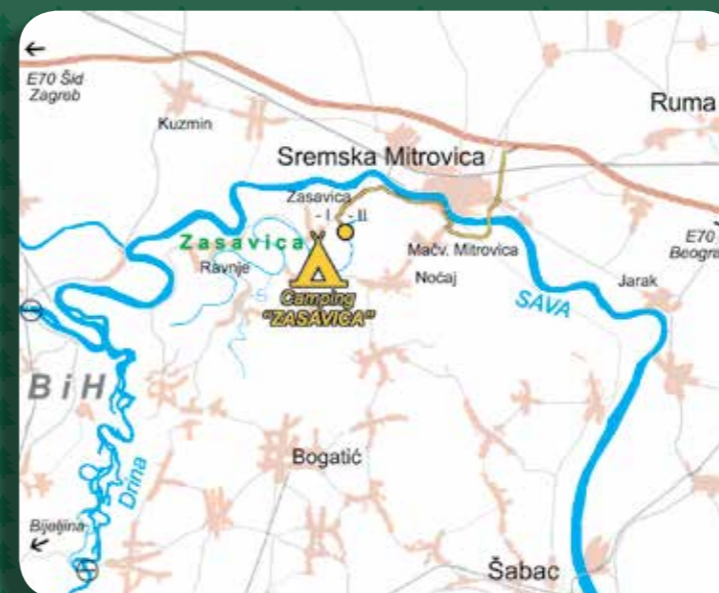


The campsite is located 12 km to the south of the Belgrade-Zagreb on the E70 highway, 80 km west of Belgrade and 62 km south of Novi Sad. The "Zasavica" campsite is one of the newest, most modern and best-equipped campsites in Serbia, with a carrying capacity for 42 motorhome (caravan) pitches with the additional location for winter camping. Campers can enjoy the extraordinarily beautiful ambience of the Zasavica Reserve, and take advantage of an opportunity to visit the ancient town of Sirmium (Sremska Mitrovica) – one of the four capital towns of the Roman Empire. This campsite is ranked the 43rd (2013) and 79th (2014) in the category of 100 best campsites according to campers on the www.camping.info specialized website.



Der Campingplatz „Zasavica“ liegt 12 km südlich von der Autobahn Belgrad – Zagreb E-70, 80 km westlich von Belgrad und 62 km südlich von Novi Sad. Er ist einer der jüngsten, aber auch modernsten und am besten ausgestatteten Campingplätze in Serbien mit einer Aufnahmekapazität von 42 Stellplätzen und zusätzliche Plätze für Wintercamping.

Sie können das wunderschöne Ambiente des Naturreservats Zasavica genießen und die Gelegenheit nutzen, die antike Stadt Sirmium (Sremska Mitrovica) – eine der vier Hauptstädte des Römischen Reiches - zu besuchen. Erleben Sie selbst, warum sich dieser Campingplatz in der Kategorie der besten 100 Campingplätze laut Camper auf der Webseite www.camping.info befindet.



Camp Offer/Campingangebot

Open/Geöffnet: 15.04.-01.10.
Category/Kategorie:
Campsite/Campingplatz ***
Address/Adresse: Aleksandra Markovića bb, Selo Zasavica II, 22000 Sremska Mitrovica





LON 43.72134 N
LAT 19.70859 E

camp info

T: +381 31 845 103;
+381 64 851 7651
F: +381 31 841 646
E: camp@zlatibor.org.rs
W: www.zlatibor.org.rs

tourist info

T/F: +381 31 845-103
E: info@zlatibor.org.rs
W: www.zlatibor.org.rs

2. ZLATIBOR



Kamp "Zlatibor" nalazi se na magistralnom putu E-763, nedaleko od centra Zlatibora, u prelepoj borovoj šumi. Nov i kvalitetno opremljen kamp površine od 1,5 ha raspolaže sa 50 kamping mesta i moderno opremljenim objektom u okviru koga se nalazi sanitarni blok, letnjikovac i kuhinja. Opremljen je i trokaderom za pražnjenje hemijskih toaleta, i posebnim prostorom za odlaganje smeća. Pored prelepog okruženja ovaj kamp ima veliku vrednost i kao tranzitni kamp na putu do Crne Gore. Posetioци kampa na raspolaganju imaju sve blagodati Zlatibora, od aktivnog odmora i zlatiborskih specijaliteta do brojnih mogućnosti za dnevne izlete u okolini (etno selo Sirogojno, Stopića pećina, Kremna, Mokra gora, Šarganska osmica...).



The "Zlatibor" campsite is located on the E-763 main road, not far away from the centre of Zlatibor mountain resort in an exceptionally beautiful pine forest. The new campsite is equipped with quality equipment, covering an area of 1.5 ha, and has a capacity for 50 camping pitches. Apart from the beautiful environment, this campsite is also used as a transit campsite for tourists on their way to Montenegro. Visitors of the campsite have at their disposal all the attractions of Zlatibor, ranging from active holidays, Zlatibor's gourmet specialty dishes in addition to a large number of options for daily excursions in the surrounding area (The "Mokra Gora" Nature Park, Drvengrad Ethno Village in Mečavnik, Kremna, Ethno village Sirogojno, Stopića Cave, Šargan Eight / a narrow-gauge railway).



Der Campingplatz "Zlatibor" befindet sich an der Hauptverkehrsstraße E-763, unweit vom Zentrum von Zlatibor, in einem Kiefernwald. Dieser neue und gut ausgerüstete Campingplatz, mit einer Gesamtfläche von 1,5 ha, verfügt über 50 Stellplätze und ein modern ausgestattetes Gebäude mit Sanitäreanlage, Sommerhaus und Küche. Er verfügt über einen Ausguß für Chemietoiletten, und einen getrennten Raum für die Mülleinsammlung. In wunderschöner Umgebung ist dieser Campingplatz sehr günstig an der Hauptstraße nach Montenegro gelegen. Die Besucher des Campingplatzes können alle Vorteile des Berges Zlatibor genießen, vom Aktivurlaub und regionaler Gastronomie bis hin zu zahlreichen Möglichkeiten für Tagesausflüge in die Umgebung: Naturpark Mokra Gora, Ethno-Dörfer Sirogojno und das Küstendorf, die Höhle Stopić und die Schmalspurbahn Šargan Acht.



T: +381 11 2199 072;
+381 11 630 48 61
F: +381 11 2610 425
E: office@campdunav.com;
campdunav@amkjedinstvo.rs
W: www.campdunav.com;
www.amkjedinstvo.rs

camp info

T/F: +381 11 2635 622;
+381 11 2635 343
E: office@tob.rs;
bginfo.knezmihailova@tob.rs
W: www.tob.rs

tourist info



LON 44.878588 N
LAT 20.355062 E

3. DUNAV



Kamp „Dunav“ nalazi se u Zemunu, na samoj obali Dunava, 10 km od Beograda i 1 km od autoputa E-75, izlaz za Zemun polje. Spada u red manjih kampova, a odlikuje se prelepim položajem sa pogledom na Dunav i Beograd. Namenjen je prevashodno turistima u tranzitu. Za one koji žele da posete glavni grad Srbije, blizina Beograda je najveća pogodnost ovog kampa. Kamp raspolaže sa 50 kamping jedinica, 7 dvokrevetnih bungalova, kao i 3 dvokrevetne i 3 trokrevetne sobe sa kupatilima u apartmanskom objektu. U kampu postoji restoran sa 40 mesta.



The "Dunav" campsite is located in Zemun, on the shores of the Danube, 10km from Belgrade and 1km from E-75 motorway - exit at Zemun Polje. It is a small campsite in a unique location overlooking the Danube and Belgrade. It is intended primarily for tourists who are in transit. For those who want to visit the capital of Serbia, the proximity of Belgrade is the biggest advantage of this campsite. There are 50 camping pitches, 7 double-bed bungalows as well as an apartment house with 3 double bedrooms and 3 x triple bedrooms with bathrooms. There is also a restaurant for 40 guests located at the campsite.



Der Campingplatz "Dunav" befindet sich im Belgrader Stadtteil - Zemun, 10 km vom Stadtzentrum und 1 km von der Autobahn E-75 - Ausfahrt: Zemun Polje entfernt, direkt am Donauufer. Der Campingplatz ist in erster Linie für kurze Aufenthalte vorgesehen, für Durchreisende und ideal für Belgrad-Besuche. Er zählt zu den kleineren Plätzen mit 50 Stellplätzen, 7 Zweibettbungalows und einem Apartmenthaus mit je 3 Zwei- und 3 Dreibettzimmern mit Bad. Hier gibt auch ein Restaurant für bis zu 40 Gäste.



Camp Offer/Campingangebot

Open/Geöffnet: 01.04. - 01.11.
06 - 24 h
Category/Kategorie: Campsite/
Campingplatz ***
Address/Adresse: Tić polje,
31315 Zlatibor



Camp Offer/Campingangebot

Open/Geöffnet: 01.04.-31.10.
00 - 24 h
Category/Kategorie: Campsite/
Campingplatz **
Address/Adresse: Batajnički
drum 7.deo, br. 12,
11080 Zemun-Beograd





LON 44.57756 N
LAT 20.38827 E

camp info

T: +381 11 254 0 254;
+381 69 254 0 254
E: etnozk@gmail.com
W: www.zornicakuca.rs

tourist info

T/F: +381 11 2635 622;
+381 11 2635 343
E: office@tob.rs;
bginfo.knezmihailova@tob.rs
W: www.tob.rs

4. ZORNIČA KUĆA



Ovaj prelep izletnički kompleks prostire se na tri hektara idiličnog šumadijskog krajolika, sa nesvakidašnjim pogledom na Kosmaj. Pravi mali raj za kampere i ljubitelje prirode u blizini glavnog grada Srbije. Mali i simpatičan kamp – kamping odmorište u okviru etno domaćinstva, restorana i konaka „Zorniča kuća“ poseduje 30 kamping parcela za sve oblike kampinga. U okviru kampa se nalazi igralište za odbojku, a kompleks sadrži i restoran domaće kuhinje, etno domaćinstvo, mini zoo vrt, školu jahanja, apartmane za odmor sa 4 zvezdice. U okolini postoje brojne obeležene pešačke staze a moguće je iznajmiti i bicikl. Nezaobilazna stanica za sve one koji su na proputovanju kroz Srbiju ili na putu za Grčku, a odlučili su ipak da Beograd ne mogu da „promaše“.



This beautiful tourist complex near Belgrade spreads over three acres of idyllic landscapes of Šumadija region, with extra ordinary view of Kosmaj mountain. This is a true paradise for campers and nature lovers close to Serbian capital. Small and cosy campsite – camping area within the ethnic household with a restaurant and a guest house “Zornić house” has 30 camping places for all types of camping. Within the campsite there is a volleyball court, and the complex also includes a traditional Serbian cuisine restaurant, an ethno rural household and a mini zoo, a riding school and 4-star accommodation apartments. In the surroundings there are many marked walking paths and it is also possible to rent a bike. This is an inevitable destination for all those who are traveling through Serbia or are on their way to Greece and want to visit Belgrade.



Dieser wunderschöne Ausflugskomplex erstreckt sich über drei Hektar in der idyllischen Landschaft der Šumadija, mit einem nicht alltäglichen Blick auf den Kosmaj. Ein echtes kleines Paradies für Camper und Naturfreunde in der Nähe der Hauptstadt Serbiens. Das kleine und sympathische Camp – der Camping-Erholungsplatz „Zorniča kuća“ innerhalb einer Ethno-Landwirtschaft, mit Restaurant und Übernachtungsmöglichkeit verfügt über 30 Stellplätze für alle Campingarten. Im Camp gibt es einen Volleyball-Platz, der Komplex umfasst auch ein Restaurant mit Hausmannskost, einen Ethno-Haushalt, einen Mini-Tiergarten, eine Reitschule und 4 Sterne- Apartments zur Erholung. In der Nähe gibt es zahlreiche markierte Wanderwege und auch Fahrräder können ausgeliehen werden. Das ist ein Pflichtprogramm für alle jene, die auf der Durchreise durch Serbien oder auf dem Weg nach Griechenland sind, die aber trotzdem Belgrad nicht „auslassen“ wollen.



LON 43.84586 N
LAT 19.57439 E

tourist info

T: +381 31 513 485;
+381 31 500 555
E: toursuzice@mts.rs
W: www.turizamuzica.org.rs

5. VILJAMOVKA



Kamping odmorište “Viljamovka” nalazi se u selu Kremna kod Užice, na obroncima planine Tare. 15 kamping parcela smešteno je u voćnjak kruške, što pruža jedinstveno iskustvo. Kamp je poznat po lokalnoj rakiji od kruške, koja se zove Carska Viljamovka. Kamperi rado kampuju u ovom kampu jer u okolini imaju veliki broj atraktivnih destinacija: selo Kremna, Šarganska osmica, Mokra gora i Mečavnik (Drvengrad), Nacionalni Park Tara, Zlatibor, etno sela Sirogojno i Kamena gora i klisura reke Uvac.



The “Viljamovka” camping area is located in the village of Kremna near Uzice city, on the slopes of Tara Mountain. The campsite is located in a pear orchard, which provides a unique and ‘fruitful’ experience. The campsite is well-known for its local Carska Viljamovka pear brandy. Campers like to camp in this campsite because there is a large number of attractions in the vicinity: the village of Kremna, the Šargan Eight (a narrow-gauge railway), Mokra Gora, Drvengrad ethno village, the National Park of Tara, Zlatibor mountain resort, Sirogojno ethno village, Kamena gora and Uvac natural reserves.



Der Mini-Campingplatz “Viljamovka” befindet sich im Dorf Kremna, in der Nähe der Stadt Užice, an den Hängen des Tara-Gebirges. Die 15 Stellplätze liegen in einem Birnen-Obstgarten, was ein einmaliges Erlebnis bietet. Der Campingplatz ist bekannt für seinen örtlichen Birnenschnaps, der „Kaiser-Williams-Christ-Birne“. In der Nähe des Campingplatzes bestehen viele Möglichkeiten für Erholung, Aktiv- und Kultururlaub: das Dorf Kremna, die Schmalspurbahn Šargan Acht, der Naturpark Mokra Gora, der Nationalpark Tara, der Berg Zlatibor, die Ethno-Dörfer Sirogojno und Küstendorf und der Fluß Uvac.



2013



Camp Offer/Campingangebot

Camp Offer/Campingangebot
Open/Geöffnet: 01.04. - 31.11.
00 – 24 h
Category/Kategorie: Camping area/Mini-Campingplatz
Address/Adresse: Radiše Jovanovića 20, 11460 Barajevo-Beograd



Camp Offer/Campingangebot

Open/Geöffnet: 01.05. - 01.10.
08-22h
Category/Kategorie: Camping area/Mini-Campingplatz
Address/Adresse: Selo Kremna, 31243 Mokra Gora





LON 45.751862 N
LAT 19.101829 E

camp info

T: +381 25 426 274;
+381 65 242 62 74;
+381 61 165 04 95
E: satoristesosul@gmail.com
W: www.satoristesosul.com

tourist info

T/F: +381 25 434 350
E: info@visitsombor.org
W: www.visitsombor.org

6. ŠATORIŠTE SOSUL



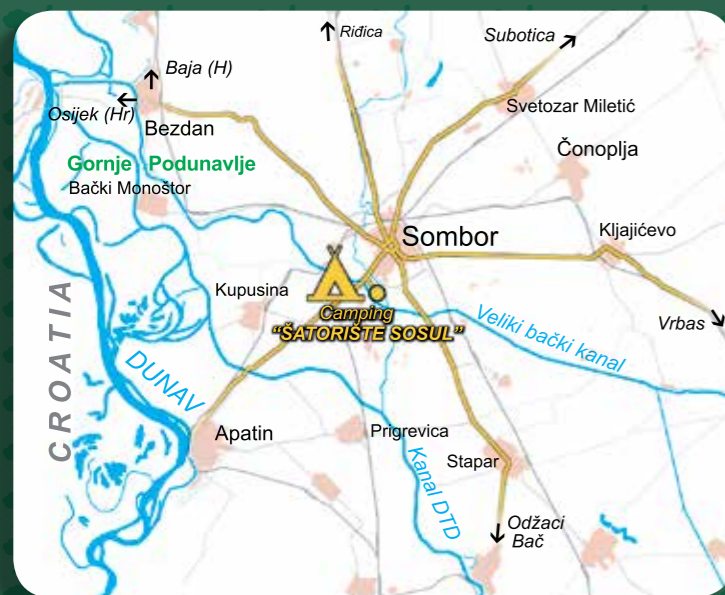
Porodično kamping odmorište smešteno je u neposrednoj blizini Sombora – oko 3 km od centra grada i oko 700 m od puteva Sombor – Novi Sad i Sombor – Apatin, u blizini Velikog bačkog kanala. Prostrani kamp, sa oko 100 kamping parcela, idealno je mesto za odmor, rekreaciju i uživanje a do njega vodi uređena biciklistička staza smeštena u stogodišnji drvored. Ovaj kamp nudi odmor na lepo uređenom travnjaku i hortikulturalno sređenoj okolini uz mnogobrojne sadržaje – teniski teren, bazen sa slanom vodom, mini teretana, finska sauna za 4 osobe, recepcija sa prostorom za obedovanje, terasa sa tendama, stolovima i klupama.



Camping area is located in close proximity to the town of Sombor – 3 km far from the centre and about 700 m away from major motorways Sombor-Apatin and Sombor- Novi Sad, close to the Great Backa Canal. This wide camping area offers over 100 tent pitches and it is ideal for vacation, recreation and relaxation. There is a bicycle lane to the town center, lined by century-old trees. This site offers rest on a perfectly maintained lawn and landscaping with facilities such as a tennis court, a salt-water pool, a mini gym, a sauna for 4 persons, a front desk with a diner, sunshade terrace, tables and benches.




Der Familien-Campingplatz liegt in unmittelbarer Nähe von Sombor – ca. 3 km vom Stadtzentrum und ca. 700 m von Straßen Sombor – Novi Sad und Sombor– Apatin, in der Nähe des großen Bačka-Kanals. Das weitläufige Camp mit 100 Stellplätzen ist der ideale Ort für Erholung, Recreation und Entspannung. Ein von hundertjährigen Bäumen gesäumter Fahrradweg, führt zum Camp. Dort findet man Erholung auf einem schön gepflegten Rasen und in der hortikulturell gestalteten Umgebung neben zahlreichen Inhalten– Tennisplätze, Schwimmbad mit Salzwasser, Mini-Fitnessstudio, finnische Sauna für 4 Personen, Rezeption mit einem Raum zum Essen, Terrasse mit Planen, Tischen und Bänken.



Camp Offer/Campingangebot

Camp Offer/Campingangebot
Open/Geöffnet: 16.04. - 01.11.
00 – 24 h
Category/Kategorie: Camping area/Mini-Campingplatz
Address/Adresse: Venac Petrove Gore 23, 25000 Sombor



LON 45.17386 N
LAT 19.92946 E

camp info

T: +381 21 881 041
E: info@campingfruskagora.com
W: www.campingfruskagora.com

tourist info

T/F: +381 21 882 127
E: info@karlovci.org.rs
W: www.karlovci.org.rs

7. FRUŠKA GORA



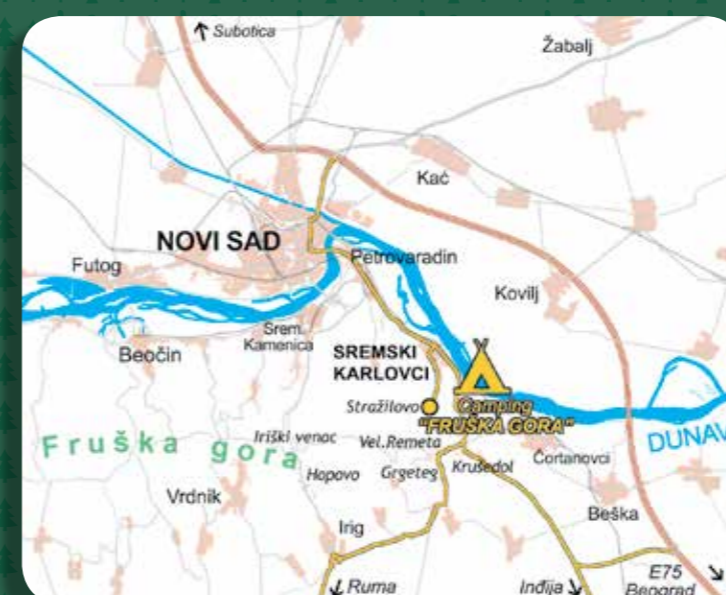
Eko-kamp „Fruška gora“ nalazi se u neposrednoj blizini Sremskih Karlovaca, nedaleko od izletišta Stražilovo, 4 km od regionalnog puta 22.1. Kamp je lociran na samom obodu Nacionalnog Parka „Fruška gora“ i predstavlja prvi i jedini eko-kamp u Srbiji i jedini u okviru jednog nacionalnog parka kod nas. Kapacitet kampa je 30 kamping parcela za sve vrste kampovanja. Idealan je za ljubitelje prirode i sve one koji su u potrazi za mestima koja nisu zvučno i svetlosno zagađena. Blizina izletišta Stražilovo i planine Fruška gora omogućavaju posetiocima kampa brojne sportsko-rekreativne aktivnosti u okolini: pešačenje, biciklizam, planinarenje, razne sportove. Posetioci kampa na raspolaganju imaju i brojne kulturno-istorijske spomenike na Fruškoj gori, u Sremskim Karlovcima i obližnjem Novom Sadu.



The eco-campsite of Fruška Gora Mountain is located in the vicinity of Sremski Karlovci, close to Stražilovo, 4 km off the 22.1 regional road. The campsite is built at the border of the National Park of Fruška Gora Mountain and is the first eco-campsite to be constructed in Serbia as part of the National Park. The capacity of the campsite is currently 30 camping pitches which is suitable for all types of camping vehicles and equipment. It is ideal for nature lovers and for those who look for serenity in a natural environment. Close by for excursions are the sites of Stražilovo and Fruška Gora providing visitors with numerous possibilities for sport and recreational activities in the surrounding area such as hiking, biking, climbing and various sports. Visitors to the campsite can also visit numerous cultural-historical monuments which are located on Fruška Gora, in Sremski Karlovci and in the nearby city of Novi Sad.



Der Ökocampingplatz „Fruška Gora“ befindet sich in der Nähe von Sremski Karlovci, unweit von Stražilovo, 4km von der Regionalstraße Nr. 22.1 entfernt. Der Campingplatz liegt am Rande des Nationalparks Fruška Gora und ist das erste und einzige Ökocamp in Serbien sowie das einzige in einem Nationalpark. Die Kapazität des Camps liegt bei 30 Stellplätzen. Es ist ideal für Naturliebhaber und all diejenigen, die Orte fernab von Lärm und den Großstadtlichtern suchen. Die Nähe zum Ausflugsort Stražilovo und dem Nationalpark Fruška Gora eröffnet den Campbesuchern zahlreiche Möglichkeiten für Sport- und Freizeitaktivitäten in der Umgebung: Wandern, Fahrradfahren und Klettern. Die Campbesucher können zahlreiche kulturhistorische Denkmäler in Fruška Gora, Sremski Karlovci und der naheliegenden Stadt Novi Sad besuchen.



Camp Offer/Campingangebot

Open/Geöffnet: 01.05. - 01.10.
Category/Kategorie: Camping area/Mini-Campingplatz
Address/Adresse: Nacionalni park „Fruška gora“ Stražilovo, 21205 Sremski Karlovci





LON 44.484344 N
LAT 22.456977 E

camp info

T: + 381 19 801 290;
+381 63 417 497
E: mirockavoda@gmail.com
W: www.camping.rs/en/c/campsite-mirocka-voda-serbia/

tourist info

T/F: +381 19 801 690;
+381 19 801 773
E: info@tookladovo.rs
W: www.tookladovo.rs

8. MIROČKA VODA



Kamp „Miročka voda“ se nalazi u Brzoj Palanci, na samoj obali Dunava, 300 km od Beograda. Do kampa se stiže putem E-70 do Paraćina i dalje regionalnim putem Paraćin–Zaječar–Negotin–Brza Palanka. Kamp je kapaciteta 100 kamping jedinica za šatore i 45 za autokuce i prikolice. U okviru kampa nalaze se i 4 bungalova. Kamperima su na raspolaganju: peskovita plaža, marina za čamce, ribolovna pista za 50 ribolovaca, teren za odbojku na pesku, čamci. U okolini su Nacionalni Park Đerdap, hidroelektrane Đerdap 1 i Đerdap 2, planina Miroč, manastiri Vratna i Manastrica, Istorijski muzej Kladovo, utvrđenje Fetislam, Trajanova tabla, pimnice Rajac i Rogojevo. Brojne kulturne i sportske manifestacije pružaju mogućnost aktivnog odmora.



The “Miročka voda” (“The Water of Miroč”) camping site is situated in Brza Palanka, on the very Danube shore, 300 km away from Belgrade. The campsite can be reached via E-70 motorway to Paraćin and then following the regional road Paraćin – Zaječar – Negotin – Brza Palanka. The capacity of the campsite amounts to 100 camping units for tents and 45 for caravans, as well as 4 bungalows. Campers have at their disposal: a sandy beach, a boat marina, a fishery for 50 fishermen, beach volleyball court, boats. Surroundings of the campsite include National Park Djerdap hydroelectric power plants Djerdap 1 and Djerdap 2, Miroc mountain, monasteries Vratna and Manastrica, Historical Museum of Kladovo, Fetislam fortress, Trajan’s memorial plaque, wine villages Rajac and Rogojevo. Numerous cultural and sports events offer possibilities for active holidays.



Auf der Straße E-70 gelangt man über Paraćin und dann weiter auf der Regionalstraße Paraćin-Zaječar-Negotin-Brza Palanka zum Camp. Das Camp hat eine Kapazität von 100 Zeltplätzen und 45 Stellplätze für Wohnwagen und Anhänger. Im Camp selbst befinden sich 4 Bungalows. Den Campern stehen ein Sandstrand, eine Boots marina, eine Fischerpiste für 50 Angler, ein Platz für Strandvolleyball und Boote zur Verfügung. In der Nähe liegen der Nationalpark Đerdap, das Wasserkraftwerke Đerdap I und II, das Miroc-Gebirge, die Klöster Vratna und Manastrica, das Historische Museum Kladovo, die Festung Fetislam, Tafel des Traian, die Weindörfer Rajac und Rogojevo. Zahlreiche kulturelle und sportliche Veranstaltungen laden zu aktiver Erholung ein.



Camp Offer/Campingangebot

Open/Geöffnet: 01.05. - 01.10.
Category/Kategorie: Camping parking/Campingraststätte
Address/Adresse: Negotinski put bb, 19323 Brza Palanka



LON 42.507754 N
LAT 21.904729 E

tourist info

T: +381 64 847 3470;
+381 64 847 3475
E: info@tovranje.rs
W: www.tovranje.rs

camp info

T: +381 69 2519970;
+381 63 8399367;
+381 69 766 788
E: enigmakamp@gmail.com
W: www.enigmacamping.com

9. ENIGMA



Popularni tranzitni kamp Enigma, kapaciteta 30 parcela, nalazi se 2 km južno od Vranja i auto-puta E-75. S obzirom da je lociran van urbane sredine i značajnih saobraćajnica omogućava odmor u potpuno mirnom prirodnom ambijentu. Pored dodatnih sadržaja kampa (otvoreni bazeni, restoran, bašta), posetioci su u mogućnosti da istraže atraktivnu okolinu (Vranjsku banju, Vlasinsko jezero, manastir Prohor Pčinjski). Omiljeno je mesto kampera na putu do Grčke i već poznato po izuzetnom gostoprimstvu. Posebno je pogodan za motocikliste i bicikliste koji mogu da spavaju u šatorima.



The “Enigma” is a popular transit campsite, with a capacity for 30 pitches and is located 2 km to the south of the town of Vranje and the highway E-75. The campsite is far away from the urban areas and traffic, providing an ideal vacation in a peaceful and natural environment, which is its main advantage. In addition to its attractive location, this mini-campsite also includes extra facilities such as outdoor swimming-pools, garden restaurant, balloon sports hall and neatly arranged green and floral areas. This campsite is already a favourite stop for campers on their way to Greece and is famous for the excellent hospitality of the hosts. It is particularly suitable for bikers and cyclists who can sleep in individual tents.



Der Mini-Campingplatz „Enigma“, mit 30 Stellplätzen, liegt 2 km südlich von Vranje und der Autobahn E-75, fern von besiedelten Gebieten und lauten Verkehrswegen. Der Campingplatz ermöglicht einen völlig ruhigen Urlaub in der Natur, mit vielen Aktivitätsmöglichkeiten: einem Schwimmbad im Freien, einem Restaurant, Nähe zum Stadtzentrum und dem Kurort Vranje, dem Vlasinasee und dem Kloster des Hl. Prohor Pčinjski. „Enigma“ ist ein beliebter Standort für Camper auf der Reise nach Griechenland und bekannt für seine Gastfreundlichkeit. Besonders geeignet für Motorrad- und Fahrradfahrer, die in Zelten.



Camp Offer/Campingangebot

Open/Geöffnet: 01.04. - 31.10.
Category/Kategorie: Camping area/ Mini-Campingplatz
Address/Adresse: Kupinince bb, 17500 Vranje





LON 44.888858 N
LAT 21.386654 E

camp info

T: 381 65 82 333 93
E: hello@camping-oaza.com
W: www.camping-oaza.com

tourist info

T: +381 13 851 777
F: +381 13 851 777
E: turizambc@gmail.com
W: www.belacrkvato.org

10. OAZA



Kamping odmorište Oaza nalazi se u Beloj Crkvi na Vračevgajskom jezeru, pored glavnog puta Beograd – Bela Crkva – Rumunija. Ovaj novi, prostrani kamp poseduje lepo uređenu plažu na jezeru poznatom po prirodnim filterima koji obnavljaju vodu. Sadrži i letnji bioskop, teren za mali fudbal, uslužne roštilje, kanue i druge čamce, dečije igralište, edukativne igračke za korišćenje prirodne energije, stolove i klupe u hladovini na samoj obali jezera. U okolini se mogu posetiti brojne istorijske znamenitosti, Deliblatska peščara, grad Vršac a u samoj Beloj Crkvi se tokom godine organizuju razne zanimljive manifestacije. Jedinstvena oaza odmora, rekreacije i novih iskustava.



Camping area Oasis is located in Bela Crkva on the Vračevgajsko Lake, near the motorway Belgrade-Bela Crkva-Romania. This new spacious campsite has a nicely landscaped beach on the lake known for its natural filters that renew the water. It also includes a summer theater, indoor soccer court, public barbecue grills, canoes and other kinds of boats, playground, educational toys that use natural energy, tables and benches in the shade on the lake shore. Many historical and marks are located in the vicinity as well as the Deliblato sands natural reserve and the city of Vršac. Also, many interesting events take place in Bela Crkva over the year. This is a unique oasis of relaxation, recreation and new experiences.



Mini-Campingplatz Oaza liegt in Bela Crkva am Vračevgajsko-See, an der Hauptverkehrsstraße Belgrad – Bela Crkva – Rumänien. Dieses neue, großzügige Camp besitzt einen gepflegten Strand am See, der für seine natürlichen Filter bekannt ist, die das Wasser erneuern. Es gibt auch ein Sommerkino, einen kleinen Fußballplatz, Grillplätze, Kanus und andere Boote, ein Kinderspielfeld, edukatives Spielzeug für die Nutzung von natürlicher Energie, schattige Tische und Bänke direkt am Seeufer stehen zur Nutzung bereit. In der Umgebung können historische Sehenswürdigkeiten besichtigt werden: das Naturschutzgebiet "Deliblatska peščara", die Stadt Vršac und auch in Bela Crkva selbst finden im Laufe des Jahres verschiedene interessante Veranstaltungen statt. Eine einzigartige Oase für Erholung, Rekreation und neue Erfahrungen.



Republic of **SERBIA** / Republik **SERBIEN**

OFFICIAL NAME:

The Republic of Serbia has two autonomous provinces: Vojvodina and Kosovo-Metohija.

AREA:

88,509 km²

POSITION:

Serbia is located in the central part of the Balkan Peninsula, in the south-eastern part of Europe, strategically and geographically linking Europe and Asia.

CLIMATE:

Temperate continental climate, with a gradual transition between the four seasons of the year.

POPULATION:

7,120,666 (according to the 2011 census, excluding Kosovo-Metohija)

CAPITAL:

Belgrade (Beograd). With a population of 1.6 million, it is the administrative, economic and cultural centre of Serbia.

LANGUAGE:

The official language is Serbian and the script in official use is Cyrillic, while Latin script is also used. In the areas inhabited by ethnic minorities, the languages and scripts of the minorities are in official use, as provided by law.

TIME ZONE:

GMT + 1

CURRENCY:

The monetary unit is the Dinar (RSD) – 1 Dinar. Coins: 1, 2, 5, 10 and 20 Dinar
Banknotes: 10, 20, 50, 100, 200, 500, 1000, 2000 and 5000 Dinar

CREDIT CARDS:

International credit cards Visa, Master Card, Diners, American Express and others are accepted in the majority of stores, hotels and restaurants.

BANKS & POSTAL SERVICE:

Most banks and post offices are open from 08.00 AM to 07.00 PM on weekdays and from 08.00 AM to 03.00 PM on Saturdays. On Sundays there is usually a designated bank or post office that maintains needed services.

SHOPS:

Food shops typically open at 06.00 AM and close at 09.00 PM, both weekdays and Saturdays. Sundays they operate from 06.00 AM to 03.00 PM. Everywhere, there are stores open 24 hours a day. Markets are open every day from 06.00 AM to 05.00 PM.

HEALTH CARE:

Hospitals and clinics typically work 24 hours a day. Pharmacies operate from 08.00 AM to 08.00 PM on weekdays and Saturdays from 08.00 AM to 03.00 PM. Each city has a pharmacy that is open on Sundays and throughout the night.

WATER:

Water from the public water system is drinkable.

ELECTRICITY:

Serbia operates on the continental European standard, 220 V, 50 Hz

TELEPHONE dialling prefixes:

To call Serbia from outside, the country code is +381. City codes are: Belgrade (0)11, Novi Sad (0)21, Niš (0)18. For the international calls from Serbia dial 00 + code of the desired country + code for the city.

IMPORTANT PHONE NUMBERS:

POLICE: 192
FIRE SERVICE: 193
MEDICAL EMERGENCY: 194

STAATSNAMEN:

Republik Serbien

FLÄCHE:

88.509 km²

GEOGRAFISCHE LAGE:

Südost- und Mitteleuropa, Balkanhalbinsel, Westbalkan

KLIMA:

mäßig kontinental

BEVÖLKERUNGSAHLE:

7.120.666 Einwohner (Stand 2011 ohne Kosovo und Metochien)

HAUPTSTADT:

Belgrad, über 1.600.000 Einwohner

AMTSSPRACHE:

Serbisch

OFFIZIELLE SCHRIFT:

Kyrillisch, Lateinisch wird oft benutzt

ZEITZONE:

mitteleuropäisch, CET (GMT + 1 St.)

NATIONALE WÄHRUNG:

Dinar (RSD) Münzen: 1, 2, 5, 10 und 20 Dinar
Geldscheine: 10, 20, 50, 100, 200, 500, 1000, 2000 und 5000 Dinar

KREDITKARTEN:

Die Geldautomaten akzeptieren die gängigen Kreditkarten und EC-Karten und sind landesweit anzutreffen. Sie werden von fast allen Restaurants, Hotels, Reiseagenturen, Tankstellen und Geschäften angenommen.

BANKEN UND POSTÄMTER:

Arbeitszeiten sind während der Woche von 08:00 bis 19:00 Uhr und von 08:00 bis 15:00 Uhr samstags. Sonntags sind nur bestimmte Banken und Postfilialen geöffnet.

GESCHÄFTE:

Lebensmittelgeschäfte sind von 06:00 bis 21:00 Uhr an Wochentagen und samstags geöffnet und sonntags von 06:00 bis 14:00 Uhr. Die Läden in Einkaufszentren sind von 09:00 bis 20:00 Uhr und die Märkte sind jeden Tag von 06:00 bis 17:00 Uhr geöffnet.

KRANKENHÄUSER UND APOTHEKEN:

Die organisierten Notdienststationen sind in Krankenhäusern und Kliniken 24 Stunden geöffnet. Die Apotheken sind an Wochentagen von 08:00 bis 20:00 Uhr und samstags von 08:00 bis 15:00 Uhr geöffnet. Sonntags sind nur einzelne Apotheken geöffnet.

WASSER AUS DER STÄDTISCHEN

WASSERVERSORGUNG:

trinkbar

STROM:

220 ~230 V, 50 Hz

TELEFONISCHE VORWAHL FÜR SERBIEN: +381

WICHTIGE TELEFONNUMMERN:

POLIZEI: 192
FEUERWEHR: 193
NOTDIENST: 194



Camp Offer/Campingangebot

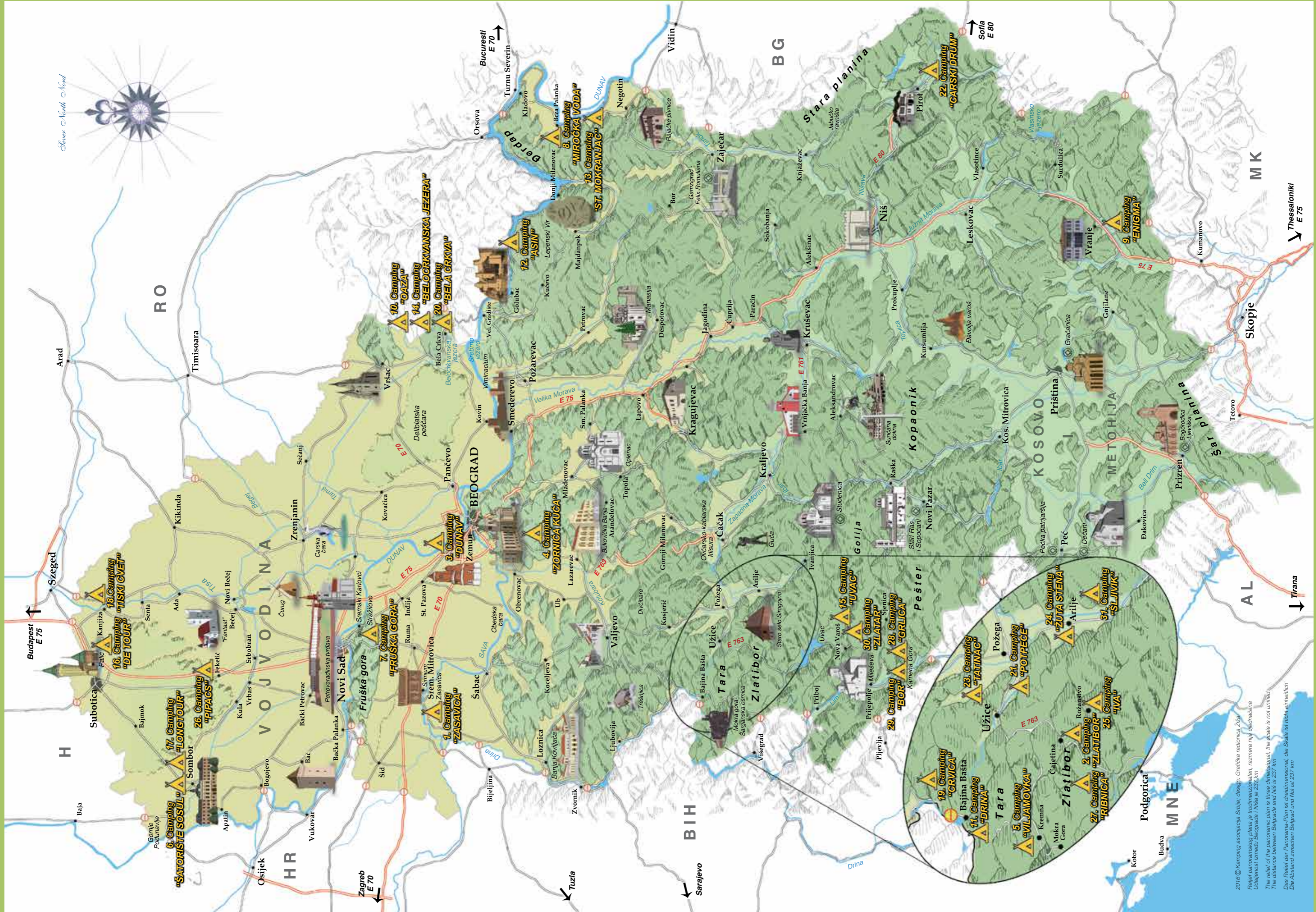
Open/Geöffnet: 01.05. - 31.09.
08-22h

Category/Kategorie: Camping
area/Mini-Campingplatz

Address/Adresse: Beogradska
bb (Vračevgajsko jezero),
26340 Bela Crkva



Shower North-Nord



2016 © Kam핑ing asocijacija Srbije, design: Grafika radionica, Zeta
Reljef panoramskog plana je trodimenzionalan, razmera nije određena
Udaljenost između Beograda i Niša je 237 km
The relief of the panoramic plan is three dimensional, the scale is not unified
The distance between Belgrade and Niš is 237 km
Das Relief der Panoramen-Plan ist dreidimensional, die Skala ist nicht einheitlich
Die Abstand zwischen Beograd und Niš ist 237 km

FORMALNOSTI *prilikom ulaska motornih vozila*

Za vožnju motornog vozila dovoljna je nacionalna vozačka dozvola. Inostrani motorizovani turisti koji nemaju zelenu kartu u obavezi su da prilikom ulaska u Srbiju na granici zaključe osiguranje kod domaćih osiguravajućih zavoda. Premija osiguranja se obračunava i naplaćuje isključivo u dinarima. Cene putarina u Srbiji (u dinarima): www.putevi-srbije.rs. Propisi o saobraćaju na putevima u Srbiji. Na putevima u Srbiji vozači treba za vreme vožnje strogo da se pridržavaju saobraćajnih propisa. Oni koji ih ne poštuju rizikuju ne samo da plate novčanu kaznu već dovode i sebe i druge učesnike u saobraćaju u opasnost. Brzina kretanja vozila u naseljenim mestima, ako saobraćajnim znakom drukčije nije regulisano, je do 50 km/h. Na putu van naselja vozač ne sme vozilom da se kreće brzinom većom od: www.putevi-srbije.rs. Više informacija o navedenim propisima na: www.amss.org.rs

ENTRY FORMALITIES *for motor vehicles*

A national driving license is sufficient to drive cars or other motor vehicles. Foreign drivers that do not have a green card are obliged to get insurance when entering Serbia. The insurance premium is calculated and paid in Serbian Dinars exclusively (RSD). Toll prices in Serbia (in local currency: Serbian Dinar - RSD) www.putevi-srbije.rs. Traffic regulations on Serbian roads. On all Serbian roads, drivers should strictly obey the regulations, especially regarding speed. Those who do not respect them, risk not only paying the penalty, but they also endanger their own lives as well as lives of all the other participants in traffic. The official speed limit in populated areas, if not prescribed differently by a traffic sign is 50 km/h. Within the non-residential areas, the speed limits are the following www.putevi-srbije.rs. More information about traffic regulations can be found at www.amss.org.rs

FORMALITÄTEN *während der Einreise mit dem Fahrzeug*

Zum Fahren eines Fahrzeuges genügt ein nationaler Führerschein. Ausländische Touristen die mit dem Fahrzeug unterwegs sind und keine Grüne Karte besitzen, sind bei der Einreise nach Serbien verpflichtet an der Grenze eine Fahrzeugversicherung abzuschließen. Die Versicherungsprämie wird ausschließlich in Serbischer Währung (Dinar) berechnet und bezahlt. Autobahngebühr in Serbien (in Dinar): www.putevi-srbije.rs. Verkehrsvorschriften auf den Straßen in Serbien. Auf den Straßen in Serbien müssen sich die Fahrer streng an die Verkehrsvorschriften halten. Diejenigen, die es nicht tun, gehen nicht nur das Risiko einer Geldstrafe ein, sondern gefährden auch ihre eigene Sicherheit und die Sicherheit anderer Verkehrsteilnehmer. Die Fahrzeuggeschwindigkeit in besiedelten Orten, falls die Verkehrsschilder es nicht anders vorschreiben, beträgt 50 km/h. Auf der Straße außerhalb von besiedelten Ortschaften darf man nicht schneller fahren als: www.putevi-srbije.rs. Mehr Informationen über angegebene Vorschriften unter: www.amss.org.rs

KAMPOVANJE JE DOZVOLJENO SAMO U KAMPOVIMA.
CAMPING IS ALLOWED ONLY IN DESIGNATED CAMPING AREAS.
DAS CAMPING IST NUR AUF DEN CAMPINGPLÄTZEN ERLAUBT.

camp info
T: +381 64 84 75 202;
+381 64 847 54 20
E: minicampdrina@gmail.com
W: www.camping.rs/en/c/campsite-drina-perucac-serbia

tourist info
T: +381 (0)31 865 370;
+381 (0)31 866 903
F: +381 (0)31 865 900
E: turizam@taradrina.com;
info@taradrina.com
W: www.taradrina.com

LON 43.97049 N
LAT 19.54059 E

11. DRINA



Nalazi se tik uz put 172 Bajina Bašta–Perućac. Teren se prostire prema reci Drini. U blizini je jezero Perućac i Nacionalni Park Tara, pružajući pregršt mogućnosti za aktivni odmor. U okolini se nalaze atraktivni turistički lokaliteti kao što su manastir Rača, ostaci grada Solotnika iz XV veka, kupalište i srednjovekovna nekropola „Mramorje“ u Perućcu, Spomen dom proroka Tarabića u Kremnima, Šarganska osmica, Drvengrad u Mokroj Gori i dr. Kamp raspolaže sa 30 kamping parcela

This campsite is located by the Bajina Bašta-Perućac road number 172. The land stretches towards the Drina River. Locally there is Perućac Lake and the National Park of Tara and a handful of possibilities for active holidays. Other attractions include the Monastery of Rača, the remains of the town of Solotnik dating from XV century, the baths, the "Mramorje" (in Perućac) mediaeval cemetery, the Memorial Home of the Tarabić Prophet in Kremna, the Šargan Eight, Drvengrad in Mokra Gora. There are 30 camping pitches at this campsite.

Der Campingplatz „Drina“, mit über 30 Stellplätzen, befindet sich unmittelbar an der Straße 172, Bajina Bašta – Perućac und erstreckt sich bis zum Fluss Drina. In der Nähe befindet sich der See Perućac und der Naturpark Tara mit einer Vielzahl von Möglichkeiten für Aktivurlaub in der Natur. Der Campingplatz befindet sich unweit von attraktiven touristischen Standorten wie z.B: dem Kloster Rača, den Ruinen der Stadt Solotnik aus dem XV. Jahrhundert, dem mittelalterlichen Friedhof „Mramorje“, der Gedenkstätte des Wahrsagers Tarabić in Kremna, der Schmalspurbahn Šargan Acht, dem Ethno-Dorf Küstendorf in Mokra Gora.



Camp Offer/Campingangebot

Open/Geöffnet: 15.04. - 30.09.
06-22h
Category/Kategorie: Camping area/
Mini-Campingplatz
Address/Adresse: Bušinsko polje,
31250 Bajina Bašta





LON 44.641010 N
LAT 21.838954 E

camp info

T: +381 64 808 9246
E: milenavasic1908@gmail.com;
devasic@gmail.com
W: www.camping.rs/en/c/
camping-area-asin/

tourist info

T: +381 12 638 614
E: togolubac01@gmail.com
W: www.togolubac.rs

12. ASIN



Kamp Asin nalazi se u zoni nacionalnog parka "Đerdap". Od Beograda je udaljen oko 140km i do njega se stiže magistralnim putem Beograd - Kladovo. Ovaj kamp, sa 12 parcela za smeštaj šatora, kamp prikolica i kampera, raspolaže i objektom za smeštaj sa 8 ležajeva. U blizini kampa se nalaze ostaci rimskog vojnog logora i tvrđava Golubački Grad kao i brojne obeležene pešačke staze a moguće je iznajmiti i bicikl. Posetioци kampa mogu posmatrati ptice a blizina Dunava se može iskoristiti za ribolov, vožnju čamcem, kao i za razne sportove na vodi. Kamp poseduje i mini prodavnicu sa suvenirima, pićem i ostalim sitnicama. Udaljenost kampa od susednih mesta, sela Brnjice i Dobre je oko 6km, i do Golupca oko 17km, gde se gost može snabdeti svim potrebštinama.



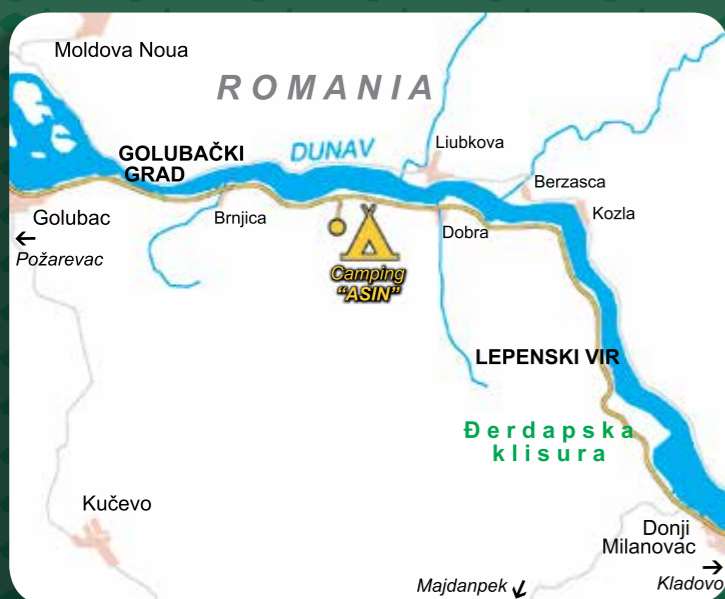
Camping area Asin is located in the Djerdap National Park. It is about 140 km from Belgrade away by the main road Belgrade - Kladovo. This camping site, with 12 pitches for tents, caravans and campers, also has the accommodation facility with 8 beds. In the surroundings you can visit the remains of a Roman camp and Golubacki Grad Fortress. There are many marked walking paths and it is also possible to rent a bike. Visitors can observe birds and the vicinity of the Danube can be used for fishing, boating, as well as for various water sports. The camping site also has a mini shop with souvenirs, drinks and other sundries. Distance from the camping site to the neighboring villages Brnjice and Dobra is about 6km, and to Golubac there is about 17km, where the guest can supply with all necessities.



Mini-Campingplatz Asin liegt im Nationalpark Djerdap. Es ist etwa 140 km von Belgrad entfernt, an der Hauptverkehrsstraße Belgrad - Kladovo. Dieser Campingplatz, mit 12 Stellplätzen für Zelte und Campingwagen, hat auch die Unterkunft mit 8 Betten. Man kann das römische Militärlager und Golubacki Grad Festung erkunden. In der Nähe gibt es zahlreiche markierte Wanderwege und auch Fahrräder können ausgeliehen werden. Besucher können die Vögel beobachten und die Nähe der Donau kann für Angeln, Bootfahren, sowie für verschiedene Wassersportarten genutzt werden. Der Campingplatz hat auch einen Mini-Shop mit Souvenirs, Getränke und andere Kleinigkeiten. Die Entfernung von dem Campingplatz zu den benachbarten Dörfern Brnjice und Dobra beträgt etwa 6 km, und nach Golubac sind es ca. 17 km, wo der Gast mit allen Notwendigkeiten versorgen kann.



18



Camp Offer/Campingangebot

Open/Geöffnet: 01.04. - 30.09.
07-19h

Category/Kategorie: Camping area/Mini-Campingplatz
Address/Adresse: selo Dobra, Čezava, 12224 Dobra



LON 44.324689 N
LAT 22.536211 E

tourist info

T: +381 (0) 19 547 555
E: toonegotin@gmail.com
W: www.toon.org.rs

13. ST. MOKRANJAC



St.Mokranjac camping odmorište je na samoj obali Dunava u blizini Negotina na tromedi Srbije - Bugarske - Rumunije. Smešten je u hladovini hrastovih i stabala jasena, kao i trešanja, breskvi, krušaka, jabuka, višanja, dunja, okružen šumom bagrema, punom slavuja, koja očaravajuće miriše u proleća kad procveta. Idealno je mesto za odmor i relaksaciju. Ovaj kamp poseduje i nekoliko kamp kućica koje možete iznajmiti. Kamp ima i vez za čamce i jahtice na samoj obali Dunava. Do kampa se stiže asfaltim putem koji je ujedno i EuroVelo6 biciklistička ruta.



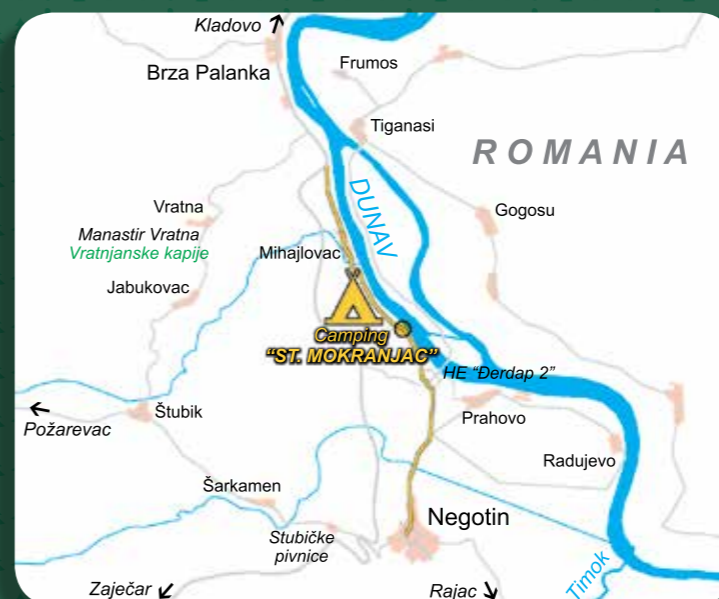
St. Mokranjac camping area is situated on the bank of the Danube, near Negotin on the borders of Serbia, Bulgaria and Romania. Located in the shade of oak and ash trees, as well as cherry, peach, pear, apricot, apple, quince, surrounded by forest of acacia with adorable scent at spring when they bloom, full of nightingale birds. This camping site is an ideal place for rest and relaxation. It also has several caravans which can be rented. There are mooring for boats and yachts on the bank of the Danube. The camp can be reached by an asphalt road which is also a cycling route EuroVelo 6.



Der Campingplatz St.Mokranjac befindet sich am Ufer der Donau, in der Nähe von Negotin, an der Dreiländergrenze zwischen Serbien, Bulgarien und Rumänien. Es liegt im Schatten der Eichen und Eschen sowie Kirschen, Pfirsiche, Birnen, Äpfel, Kirschen, Quitten, umgeben von Akazienwäldern, voller Nachtigallen, die im Frühjahr, wenn sie blühen, wunderbar duften. Dieser Campingplatz ist idealer Ort für Erholung und Entspannung. In der Campingplatz es gibt ein paar Campingwagen, die Sie mieten können. Es gibt Liegeplätze für Boote und Sportboote am Ufer der Donau. Der Campingplatz liegt auf der Asphaltstraße, die auch EuroVelo6 Fahrradrouten ist.




19



Camp Offer/Campingangebot

Open/Geöffnet: 01.04. - 31.10.
06-22h

Category/Kategorie: Camping area/
Mini-Campingplatz
Address/Adresse: Izletište Kusjak bb,
19300 Negotin





LON 44.89325 N
LAT 21.40600 E

camp info

T/F: +381 13 851 448;
+381 13 851 486
E: jezerabc@gmail.com
W: www.camping.rs/en/c/campsite-belocrkvanska-jezera-serbia/

tourist info

T: +381 13 851 777
F: +381 13 851 777
E: turizambc@gmail.com
W: www.belacrkvato.org



Open/Geöffnet: 01.05. - 31.09.
08-22h
Category/Kategorie: Camping area/Mini-Campingplatz
Address/Adresse: Jezerska bb, Glavno jezero, 26340 Bela Crkva



14. BELOCRKVANSKA JEZERA

Kamp „Belocrkvanska jezera“ nalazi se na obali Gradskog jezera, 1 km od centra Bele Crkve, 100 km istočno od Beograda, regionalnim putem 134, Kovin – Bela Crkva. Kamp je kapaciteta 100 kamping jedinica. Osim Belocrkvanskih jezera, u okolini možete posetiti staro utvrđenje Ram, arheološko nalazište Viminacijum, Deliblatsku peščaru, Vršac, a skelom možete lako preći na drugu obalu Dunava i obići Golubačku tvrđavu i Nacionalni Park Đerdap. U Beloj Crkvi se u junu organizuje manifestacija Karneval cveća.

The “Belocrkvanska jezera” campsite is situated on the banks of the City Lake in the very centre of Bela Crkva, 100km east of Belgrade, on the regional road 134 from Kovin to Bela Crkva. The capacity of the campsite is 100 camping pitches. Apart from the Bela Crkva lakes, one can also visit the nearby old fortification of Ram, the archeological site of Viminacium, the Deliblato Sands Nature Reserve, the town of Vršac, and take a pram to cross the Danube River and visit the Fortress of Golubac and the National Park of Đerdap.

Der Campingplatz “Belocrkvanska jezera” liegt am Stadtsee, 1 km vom Zentrum der Stadt Bela Crkva entfernt und 100 km östlich von Belgrad. Er ist mit der Regionalstraße Nr. 134 Kovin – Bela Crkva leicht zu erreichen und zählt zu den ältesten Campingplätzen Serbiens mit über 100 Stellplätzen. Außerdem können Besucher die in der Nähe liegenden archäologischen Ausgrabungsstätten Viminacium, die Deliblato Sandwüste und die Stadt Vršac besuchen oder bei einer Fahrt mit der Fähre entlang der Donau, die Festung Golubac und den Nationalpark Đerdap erkunden.



LON 43.40559 N
LAT 19.90473 E

camp info

T: +381 64 297 48 46;
+381 33 685 214
E: bdrulovic@gmail.com
W: www.zlataretnouvac.rs

tourist info

T: +381 33 62 621
E: tsczlatar@novavaros.rs;
tsczlatar@gmail.com
W: www.zlatar.org.rs



Open/Geöffnet: 01.04. - 31.10.
Category/Kategorie: Camping area/Mini-Campingplatz
Address/Adresse: Selo Akmačići, 31320 Nova Varoš



15. UVAC

Kamping odmorište Uvac se nalazi u selu Akmačići, opština Nova Varoš, u blizini Uvačkog jezera u Rezervatu Uvac. Gostima su u ponudi domaći specijaliteti: heljodopita, jaretina u kajmaku, kozji sir, kajmak, a postoji i mogućnost samostalnog pripremanja hrane. Od sadržaja gostima u ponudi je i vožnja Uvačkim jezerom, obilazak „Ledene pećine“, manastira Dubnice, etno sela Šitkovo.

Camping area Uvac is situated in the village Akmačići, in Nova Varoš Municipality, near the Uvac Lake (Nature Reserve Uvac). Guests are offered home-made specialties such as buckwheat pie, goat meat in kajmak, goat cheese, kajmak, and there is also a possibility of preparing your own meals. Guests can go boat sailing on the Uvac Lake, visit the Ice Cave, Dubnica Monastery or the ethno village of Šitkovo.

Der Mini-Campingplatz Uvac liegt in der Ortschaft Akmačići, Gemeinde Nova Varoš, in der Nähe des Uvac-Sees im Naturschutzgebiet Uvac. Gästen wird Hausmannskost geboten – Spezialitäten wie Buchweizen-Strudel, Ziegenfleisch in Kajmak, Ziegenkäse, aber es besteht auch die Möglichkeit, das Essen selbst zuzubereiten. Für die Gäste stehen im Angebot Bootsfahrten auf dem Uvac-See, Besuche der „Eishöhle“, des Klosters Dubnica und des Ethnodorfes Šitkovo.



LON 46.10581 N
LAT 19.73644 E

tourist info

T/F: +381 24 753 111
E: info@palic.rs
W: www.palic.rs

camp info

T: +381 24 753 440
E: bato1@eunet.rs



Open/Geöffnet: 01.05. - 31.09.
08-22h
Category/Kategorie: Camping area/Mini-Campingplatz
Address/Adresse: Dubrovačka 1, 24413 Palić



16. DE TOUR

Kamping odmorište „De Tour“ smešteno je uz auto put E-75, na izlasku iz Palića, na putu ka Subotici. Spada u red manjih kampova. Ugodan ambijent u prijatnoj hladovini i mnoštvo sportsko-rekreativnih sadržaja, uključujući i 3 otvorena bazena, odlike su ovog kampa. U kampu, pored smeštajnih kapaciteta za kampere, nalazi se i 5 bungalova za smeštaj 10 osoba. U sklopu kampa nalazi se i picerija, terasa i 4 osvetljena sportska terena za odbojku i košarku.

Camping area De Tour is located next to the E-75 motorway at the outskirts of Palić resort, on the way to Subotica city. It is classified as a small camping area. Pleasant environment in the cozy shade and many facilities for sport and recreation including 3 open swimming pools are characteristics of this camp. Beside accommodation capacities for campers, the camping area also comprises 5 bungalows that can accommodate 10 people, a pizzeria, a terrace and 4 courts for basketball and volleyball.

Mini-Campingplatz De Tour liegt an der Autobahn E-75 direkt an der Ausfahrt nach Palić auf der Straße nach Subotica. Es gehört zu den kleineren Camps. Das Camp zeichnet sich durch ein angenehmes Klima in gemütlichem Schatten mit zahlreichen Sport- und Freizeitangeboten einschließlich von 3 offenen Schwimmbädern aus. Neben den Unterkunftsmöglichkeiten für Camper bietet das Camp auch 5 Bungalows für jeweils 10 Personen an. Auf der Campinganlage befinden sich auch eine Pizzeria, eine Terrasse sowie 4 beleuchtete Sportplätze für Volleyball und Basketball.



LON 45.767133 N
LAT 19.107136 E

tourist info

T/F: +381 25 434 350
E: info@visitsombor.org
W: www.visitsombor.org

camp info

T/F: +381641307254;
+38166437172
E: longtour.bikecamp@gmail.com
W: www.longtour.org



Open/Geöffnet: 01.04. - 31.10.
08-22h
Category/Kategorie: Camping area/Mini-Campingplatz
Address/Adresse: Apatinski put 49, 25000 Sombor



17. LONGTOUR

Romantični kamp je smešten u centru Sombora, na biciklističkoj ruti Eurovelo 6, u dvorištu bajkovite vile koja datira iz 1924. godine. U prostranom dvorištu koje može ugostiti 40-50 šatora nalaze se: sanitarni čvor, priručna kuhinja, prostorija za obedovanje, četiri terase u hladovini za druženje i okupljanje. Postoji mogućnost smeštaja u apartmanu, a u sklopu kampa su i salon za masažu, kao i mini radionica sa osnovnim alatima za popravku bicikla.

Romantic camping area is settled in the center of Sombor, on the international bicycle route Eurovelo 6, in the yard of the fairytale-like mansion dating from the year 1924. The wide yard that can host 40-50 tents includes the following facilities: toilet, auxiliary kitchen, dining room, four shaded terraces for socializing and gathering. There is a possibility to book the apartment and within the campsite there is also a massage salon as well as a mini bicycle workshop with basic repair tools.

Das romantische Camp liegt mitten in Sombor, auf dem Fahrradweg Eurovelo 6, in den Garten einer märchenhaften Villa aus dem Jahr 1924. Im weiträumigen Garten, der 40-50 Zelte aufnehmen kann, befinden sich: Sanitäreanlagen, eine kleine Küche, ein Raum zum Essen, vier schattige Terrassen zum gemütlichen Zusammensein. Es besteht die Unterbringungsmöglichkeit in Apartments, und innerhalb des Camps gibt es auch einen Massagesalon und eine Mini-Werkstatt mit Grundausstattung an Werkzeug für die Reparatur von Fahrrädern.





LON 43.99898 N
LAT 19.58424 E

camp info

T: +381 64 569 72 97
E: andja.bb@gmail.com
W: www.camping.rs/en/c/
campsite-crvica-bajina-basta/

tourist info

T: +381 (0)31 865 370;
+381 (0)31 866 903
F: +381 (0)31 865 900
E: turizam@taradrina.com
info@taradrina.com
W: www.taradrina.com

18. CRVICA



Open/Geöffnet: 01.01. - 31.12.
00-24h
Category/Kategorie: Camping area/
Mini-Campingplatz
Address/Adresse: Selo Crvica 73,
31250 Bajina Bašta



Kamping odmoriste (mini-kamp) nalazi se uz magistralni put 170 Valjevo-Bajina Bašta. U prelepom ambijentu stare porodične kuće, nedaleko od reke Drine ovaj mini-kamp pruža maksimalne uslove za dobar odmor. Kamp je kapaciteta 10 parcela. U okolini se nalaze atraktivni turistički lokaliteti kao što su manastir Rača, ostaci grada Solotnika iz XV veka, kupalište i srednjovekovna nekropola „Mramorje“ u Perućcu, Spomen dom proroka Tarabića u Kremnima, Šarganska osmica, Drvengrad u Mokroj Gori.



The small camping area Crvica is located next to the main road 170 heading from Valjevo town to Bajina Bašta town. Located in the exceptionally beautiful ambience of an old family house, not far away from the Drina river, this mini-campsite offers an excellent environment to enjoy a good rest. The campsite has a capacity of 10 pitches. The Lake of Perućac offers numerous activities for entertainment and recreation on the water. In the surrounding area, there are tourist attractions such as the Monastery of Rača, the remains of the town of Solotnik from XV century and the Mramorje medieval necropolis in Perućac, the Memorial Home of the Tarabić Prophet in Kremna, the Šargan Eight, a narrow-gauge railway, Drvengrad ethno village in Mokra gora.



Der Mini-Campingplatz „Crvica“, mit 10 Stellplätzen, befindet sich an der Hauptverkehrsstraße 170 Valjevo - Bajina Bašta. Im wunderschönen Ambiente des alten Familienhauses, unweit des Flusses Drina, bietet dieser Mini-Campingplatz beste Voraussetzungen für einen unvergesslichen Urlaub. Der See Perućac bietet zahlreiche Freizeit- und Erholungsmöglichkeiten am Wasser. In der Umgebung befinden sich attraktive touristische Standorte wie z. B. das Kloster Rača, die Ruinen der Stadt Solotnik aus dem XV. Jahrhundert und der mittelalterliche Friedhof „Mramorje“ in Perućac, die Gedenkstätte des Wahrsagers Tarabić in Kremna, die Schmalspurbahn Šargan Acht, das Ethno-Dorf Küstendorf in Mokra Gora.



AKTIVAN ODMOR ACTIVE HOLIDAY AKTIVURLAUB



LON 46.068199 N
LAT 20.066913 E

camp info

T/F: + 381 24 873 249
E: turizam@kanjiza.rs
W: www.visitkanjiza.rs/kamp-tiski-cvet

tourist info

T/F: + 381 24 873 249
E: turizam@kanjiza.rs
W: www.visitkanjiza.rs

19. TISKI CVET



Open/Geöffnet: 15.06. - 15.09.
Category/Kategorie: Camping
parking/ Campingraststätte
Address/Adresse: Potiski venac bb,
24420 Kanjiza



Kamp raspolaže sa 15 kamping parcela. Prilagođen je i osobama sa posebnim potrebama. Kamp i okolina pogodni su za rekreaciju i sport – pešačenje, biciklizam, plivanje, odbojku i fudbal na pesku, stoni tenis, kao i ribolov. Kamperi imaju mogućnost da upoznaju multikulturalnost ovog kraja obilaskom okolnih sela: Totovo Selo, Velebit, Male Pijace. Manifestacija Cvetanje Tise održava se sredinom juna meseca.



The campsite has a capacity of 15 camping pitches. It is also adapted to the needs of persons with special needs. The campsite and the nearby area are suitable for recreation and sports such as hiking, cycling, swimming, football, table tennis, and fishing. Campers have an opportunity to learn about the multicultural features of this area by visiting the nearby villages of Totovo Selo, Velebit and Male Pijace. Throughout June, the famous "Tisa River Blooms" event takes place.



Dieser Campingplatz verfügt über 15 Stellplätze. Der Campingplatz und die Umgebung bieten Möglichkeiten für Erholung und Sport - Wandern, Radfahren, Schwimmen, Volleyball und Fußball, Tischtennis oder Angeln. Besucher können bei Besichtigungen der naheliegenden Dörfer Einblicke in die multikulturellen Besonderheiten der Region bekommen: Totovo Selo, Velebit, Male Pijace. Im Juni findet das berühmte natürliche Ereignis „Das Blühen der Theiß“ statt, wenn abertausende Theiß-Eintagsfliegen schlüpfen.



20 Camping site / Campingplatz* **BELA CRKVA**

Beogradska bb, Vračevgajsko jezero, 26340 Bela Crkva
T: +381 13 851 882;
+381 62 59 99 34
E: autokamp@open.telekom.rs
GPS: LON 44.88932, LAT 21.38763

21 Camping area / Mini-Campingplatz **POTPEĆE**

Selo Potpeće bb 31205 Sevojno, Užice
T: +381 65 877 59 02;
+381 31 546 022
E: ratomirka.j@gmail.com
W: www.camping.rs/en/c/campsite-potpece-uzice-serbia/
GPS: LON 43.79832 N, LAT 19.94134 E

22 Camping area / Mini-Campingplatz **CARSKI DRUM**

Belo polje bb, 18300 Pirot
T: +381659872750;
+381659872751
F: +3811076290
E: belopolje222@gmail.com
W: www.kampcarskidrum.rs
GPS: LON 43.07031 N, LAT 22.67389 E

23 Camping area / Mini-Campingplatz **TATINAC**

Selo Tatinac br. 88, 31102 Užice
T: +381 64 121 98 02
E: camping.tatinac@justgo2.com
W: www.camping.rs/en/c/campsite-tatinac-uzice-serbia/
GPS: LON 43.87210 N, LAT 19.88097 E

24 Camping area / Mini-Campingplatz **ŽUTA STENA**

Žuta stena, 31230 Arilje
T: +381 63 681 998
E: nikola.fler82@gmail.com
W: www.camping.rs/en/c/campsite-zuta-stena/
GPS: LON 43.750215 N, 20.071909 E

25 Camping area / Mini-Campingplatz **IVA**

Selo Rožanstvo, 31315 Zlatibor-Čajetina
T: +381 64 666 17 13; +381 31 835 145; +381 31 562 562
E: rradibratovic@jp.ptt.rs; gavrilovitorovic@yahoo.com
W: www.camping.rs/en/c/campsite-iva-zlatibor-serbia/
GPS: LON 43.72332 N, LAT 19.80354 E

26 Camping area / Mini-Campingplatz **PIPACS**

Maršala Tita 62, 24323 Feketić
T: +381 24 738 028
E: pipacs@stcable.net
W: www.pipacs.co.rs
GPS: LON 45.67101 N, LAT 19.69623 E

27 Camping area / Mini-Campingplatz **RIBNICA**

Selo Ribnica, Čajetina (Zlatibor)
T: +381 64 892 09 41
E: info@camping.rs
W: www.camping.rs/en/c/campsite-ribnica/
GPS: N 43.67439, E 19.63815

28 Camping area / Mini-Campingplatz **GRLICA**

Selo Kamena Gora, 31300 Prijepolje
T: + 381 64 255 33 15; E: kamp.grlica@gmail.com
W: www.camping.rs/en/c/campsite-grlica-kamena-gora-serbia/
GPS: LON 43.25706 N, LAT 19.57323 E

29 Camping area / Mini-Campingplatz **BOR**

Selo Kamena Gora, 31300 Prijepolje
T: +381 64 184 21 40; E: zivko.kijanovic@gmail.com
W: www.camping.rs/en/c/campsite-bor-kamena-gora-serbia/
GPS: LON 43.28212 N, LAT 19.56575 E

30 Camping area / Mini-Campingplatz **ZLATAR**

Selo Drmanovići, 31320 Nova Varoš
T: +381 65 841 25 27; E: branko.pucarevic@gmail.com
W: www.camping.rs/en/c/campsite-zlatar/
GPS: LON 43.41662 N, LAT 19.84873 E

31 Camping area / Mini-Campingplatz **ŠLJIVIK**

Selo Mirosaljci bb, 31230 Arilje
T: +381 63 75 23 269; E: etnotex.savic@open.telekom.rs
W: www.camping.rs/en/c/campsite-shljivik-arilje-serbia/
GPS: LON 43.72087 N, LAT 20.15441 E

32 Camping parking / Campingraststätte **SREBRNO JEZERO**

Beli bagrem bb, 12220 Veliko Gradište
T: +381 12 7662 619, +381 66 380 343; E: carcampingsilverlake@gmail.com
W: www.camping.rs/en/c/campsite-silver-lake/
LON 44.76396 N, LAT 21.47930 E



KAMPING ASOCIJACIJA SRBIJE **KAS**

Osnovana je 2005. godine kao nosilac kompletne kamping ponude i razvoja kamping turizma u Srbiji. Osnovna misija KAS-a je razvoj kamping potencijala u Srbiji kreiranjem mogućnosti za izgradnju novih kampova, osvežavanjem i revitalizacijom postojećih kampova, iniciranjem razvoja lokalnih zajednica kroz saradnju lokalne samouprave, preduzetništva i nevladinog sektora. Kroz svoj rad KAS je posvećen zaštiti prirodne sredine i održivom razvoju. U poslednje vreme sve više je okrenut ka razvoju eko-turizma kroz inicijativu za razvoj eko-kampova, realizaciju seminara i programa. Jedna od osnovnih uloga Asocijacije je da domaćim i stranim turistima, koji tragaju za dobrim kamp smeštajem, prezentuje kapacitete Srbije. KAS je tu da pomogne svim zainteresovanim turistima koji tragaju za smeštajem u prirodi, daleko od urbanog života, ali i onima koji u prolazu kroz Srbiju žele da upoznaju našu zemlju. Zahvaljujući razvijenoj međunarodnoj aktivnosti KAS je 2007. godine postala punopravni član Evropske federacije kamping organizacija i parkova za odmor – EFCO & HPA (www.efcoha.eu).



CAMPING ASSOCIATION OF SERBIA **CAS**

The Camping Association of Serbia – CAS was established in 2005, with the goal of developing camping tourism in Serbia. The basic mission of CAS is to develop the camping potential in Serbia by creating the potential for for the building of new campsites, refreshing and revitalising the existing campsites, initiating the development of local communities through the cooperation of the local government, entrepreneurship and the non-government sector. CAS actively supports the protection of the natural environment and sustainable development. Recently, CAS has increasingly been focusing on the development of eco-tourism through the development of eco-campsites, organising seminars and educational programmes. One of the Association's main roles is to demonstrate and to present the possibilities of camping throughout Serbia to domestic and foreign tourists, who are seeking a good campsite accommodation. CAS offers help to all tourists who are searching for accommodation in a natural and rural environment away from their urban lives, as well as to those who are in transit through Serbia but who also want to learn about the country. Thanks to its developed international activity, CAS became a full member of the European Federation of Camping Organisations and the Holiday Park Association – EFCO & HPA (www.efcoha.eu).



DER CAMPINGVERBAND SERBIENS **KAS**

KAS wurde 2005 als Träger für die Entwicklung des Campingtourismus in Serbien gegründet. Die Hauptaufgabe des Verbandes besteht darin den Campingtourismus in Serbien durch die Errichtung neuer Campingplätze, Erneuerung und Wiederbelebung bestehender Plätze, Initiativen zur Entwicklung lokaler Gemeinden durch Zusammenarbeit mit der örtlichen Selbstverwaltung, Unternehmern und Nichtregierungsorganisationen beizutragen. In seiner Tätigkeit widmet sich KAS dem Umweltschutz und der nachhaltigen Entwicklung im Tourismus. Aktuell wendet sich der Verband immer stärker der Förderung von Ökotourismus zu, durch Initiativen zur Förderung von Ökocampingplätzen, aber auch durch Seminare und Programme. Eine der wichtigsten Aufgaben des Verbandes ist den einheimischen und ausländischen Touristen auf der Suche nach guten Campingplätzen in Serbiens zu helfen. Der Campingverband Serbiens wurde 2007 Vollmitglied der Europäischen Föderation der Campingplatzunternehmer - EFCO & HPA (www.efcoha.eu).



IMRESUM/IMPRESSUM/IMPRESSUM

- ➔ **Izdavač/ Published by / Herausgeber: NATIONAL TOURISM ORGANIZATION OF SERBIA & CAMPING ASSOCIATION OF SERBIA**
- ➔ **Za izdavača/ For publisher / Fur den Herausgeber: Marija Labović, Vladimir Stojanovski**
- ➔ **Urednici/ Editors / Redakteur: Ivan Ivanović, Vladimir Đumić, Vladimir Stojanovski, Aleksandar Šuša**
- ➔ **Tekst/ Text edited by / Schlussredaktion: Vladimir Đumić, Vladimir Stojanovski, Katarina Đekić**
- ➔ **Prevod teksta na engleski jezik/ English Translation by / engl. Übersetzung: Slobodan Rakić,**
- ➔ **Prevod teksta na nemački jezik German Translation by / dt. Übersetzung: Slobodan Popović, Aleksandra Milićević, Ana Dragutinović**
- ➔ **Lektura teksta na engleskom jeziku / Editing & proofreading: Russell Stenhouse**
- ➔ **Lektura teksta na nemačkom jeziku / Lektor und Korrektur: Diana Körner**
- ➔ **Koncept, dizajn i priprema za štampu / Concept, Design & Prepress / Konzept, Design und Druckvorbereitung: Total Idea www.total-idea.co.rs**
- ➔ **Kartografske podloge / Map of Serbia & Maps of campsites / Kartenmaterial: Grafička radionica "Žiža"**
- ➔ **Fotografije / Photographs by / Fotos: Vladimir Đumić, Ivan Ivanović, KAS, Miloš Milenković, Evin Pešić**
- ➔ **Jezici / Languages / Sprachen: Serbian, English, German / Serbisch, Englisch, Deutsch**
- ➔ **Štampa/Printing / Druck: Službeni glasnik, Belgrade**
- ➔ **Tiraž/Circulation / Auflage: 10.000**
- ➔ **2. Izdanje / 2nd edition / 2. Ausgabe, 2016**

- ➔ **DISCLAIMER**
National Tourism Organisation of Serbia and Camping Association of Serbia cannot guarantee the validity of the information found in this publication which might be subject to change (such as addresses, phone numbers, websites, etc.).

- ➔ **HAFTUNGS AUSSCHLUSS**
Die Nationale Tourismus Organisation von Serbien und KAS übernimmt keine Haftung für die Gültigkeit der in dieser Veröffentlichung enthaltenen Informationen, die sich jederzeit ändern können (wie z.B. Adressen, Telefonnummer, Webseiten, usw.)

- ➔ **CIP - Каталогизација у публикацији - Народна библиотека Србије, Београд**

338.48-52:796.54(497.11)(036)

ĐUMIĆ, Vladimir, 1975-
Camping and Caravanning in Serbia / [tekst, text edited by, schlussredaktion Vladimir Đumić, Vladimir Stojanovski, Katarina Đekić ; prevod teksta na engleski jezik, english translation by, engl. übersetzung Slobodan Rakić, prevod teksta na nemački jezik, german translation by, dt. übersetzung Slobodan Popović, Aleksandra Dolapčev, Ana Dragutinović ; fotografije, photographs by, fotos Vladimir Đumić ... [et al.]]. - 2. izd.
- Belgrade : National Tourism Organisation of Serbia : Camping Association of Serbia, 2016 (Beograd : Službeni glasnik). - 28 str. : fotogr. ; 30 cm

- ➔ **Uporedo srp. tekst i engl. i nem. prevod. - Podatak o autorima preuzet iz kolofona. - Tiraž 10.000.**

- ➔ **ISBN 978-86-6005-489-2**
1. Stojanovski, Vladimir [аутор] 2. Đekić, Katarina [аутор]
а) Кампови - Србија - Водичи
COBISS.SR-ID 228037900